

?

La cathédrale est le fruit de quatre campagnes de construction. De la première, en 1540, ne subsistent que les portails latéraux. Les colonnes qui les encadrent ne sont mises en place qu'au cours de la deuxième, entre 1611 et 1622. Au cours de la troisième, de 1640 à 1700 environ, la façade est achevée sous la direction des architectes lavallois Tugdual Caris, Pierre Corbinnou et François Hugot. Le reste de la cathédrale, démoli en 1768, est reconstruit à partir de la fin du 18<sup>e</sup> siècle ; les travaux seront achevés en 1841, et le décor intérieur refait à partir de 1867.

Source : <https://www.pop.culture.gouv.fr>

Elle est décrite en détail dans le lien Wikipédia joint.

?

Classé ou inscrit

?

Chiens interdits

**Notation**

Intérêt  
général

????

Marche  
d'approche

????

Difficulté  
d'Accès

????

Durée de la  
visite

????

## Localisation

### Grande région

Bretagne (53)

### Ancienne région

Bretagne (53)

### Département

Ille-et-Vilaine (35)

### Commune

Rennes (35238)

### Coordonnées

48.11159,-1.68338

Système	Datum	notation	Définition	coordonnées X	coordonnées Y
Lambert 93	RGF93	D.d	EPSG:2154	6789358	351656
Lambert II+	NTF	D.d	EPSG:27572	2353481	300748
UTM Nord fuseau 30	WGS84	D.d	EPSG:32630	5329541	598001
Lambert II	NTF	D.d	EPSG:27572	2353481	300748
Peuso-mercator	WGS84	D.d	EPSG:3785	6125440	-187393
Latitude Longitude	WGS84	DMS	EPSG:4326	48°6'41.724"	-1°41'0.154"
Latitude Longitude	WGS84	D.d	EPSG:4326	48.11159	-1.683376

[Ajouter un commentaire](#)

## Commentaires

## Essentiel

? Rennes 35238

? Architecture religieuse

? 48.11159,-1.68338

? fr.wikipedia.org

? admin-bis.ille-et-vilaine

? 279 Visites











Publié Friday 15 October 2021

Révisé Sunday 17 October 2021

## Classements

Monument historique

## Proximité

	Saint-Symphorien
	0m
	Rennes
	482m
	Tombe aux bouchons (Rennes)
	1.53km
	Tombe sainte aux pochons (Rennes)
	1.57km
	Croix arménienne (Rennes)
	2.09km
	Saint-Grégoire
	4.59km
	Montgermont
	5.37km
	Vezin-le-Coquet
	5.45km
	Saint-Jacques-de-la-Lande
	5.52km
	Chantepie
	5.71km

### Dans la même commune

	Cathédrale Saint-Pierre de Rennes
	Croix arménienne (Rennes)
	Tombe sainte aux pochons (Rennes)
	Tombe aux bouchons (Rennes)

Tout fermer ×