

?

Le monument aux morts de l'Intra Muros date de 1923.

Oeuvre d'Armel Beaufils.

D'abord érigé place des frères Lamennais, il a été démonté en 1998 lors de la construction du parking souterrain et positionné à l'enclos de la Résistance.

Une veuve et un enfant sont au pied du monument.

**Notation**

Intérêt  
général

????

Marche  
d'approche

????

Difficulté  
d'Accès

????

Durée de la  
visite

????

## Localisation

### Grande région

Île-de-France (11)

### Ancienne région

Île-de-France (11)

### Département

Essonne (91)

### Commune

Pecqueuse (91482)

### Coordonnées

48.65005,2.02612

| Système            | Datum | notation | Définition | coordonnées X | coordonnées Y |
|--------------------|-------|----------|------------|---------------|---------------|
| Lambert 93         | RGF93 | D.d      | EPSG:2154  | 6839317       | 628261        |
| Lambert II+        | NTF   | D.d      | EPSG:27572 | 2405761       | 577120        |
| UTM Nord fuseau 31 | WGS84 | D.d      | EPSG:32631 | 5389012       | 428270        |
| Lambert I          | NTF   | D.d      | EPSG:27571 | 1105539       | 577130        |
| Peuso-mercator     | WGS84 | D.d      | EPSG:3785  | 6215689       | 225546        |
| Latitude Longitude | WGS84 | DMS      | EPSG:4326  | 48°39'0.18"   | 2°1'34.021"   |
| Latitude Longitude | WGS84 | D.d      | EPSG:4326  | 48.65005      | 2.026117      |

[Ajouter un commentaire](#)

## Commentaires

## Essentiel

? Pecqueuse 91482

? Châteaux, ouvrages militaires

? 48.65005,2.02612

? Devoir de Mémoire

? Sculpture

? Administrateur local











? christophe

? 373 Visites

**Publié** Friday 29 January 2021

**Révisé** Monday 27 December 2021



## À proximité

|   |   |         |
|---|---|---------|
|    | Saint-Symphorien  | 0m      |
|    | Le Loroux   | 29.33km |
|    | La Bazouge-du-Désert                                      | 31.59km |
|    | Louvigné-du-Désert  | 32.33km |
|    | La Chapelle-Janson  | 32.8km  |
|    | Chapelle du tertre Alix (La bazouge du desert)            | 33.49km |
|    | Site d un possible stockage nucleaire (Bazouge du desert) | 34.05km |
|    | Fleurigné   | 34.33km |
|  | Princé  | 34.8km  |
|  | La Selle-en-Luitré  | 35.36km |

**Dans la même commune**

|   |                                 |
|---|---------------------------------|
|  | Monument aux morts (Saint Malo) |
|---|---------------------------------|

**Avec le mot clé: Devoir de Mémoire**

|   |  |
|---|--|
|  | Croix de chemin de la haie d'Izé (Val d'Ize)                   |
|  | Monument aux fusilles du 07 juillet 1944 (Saint remy du plain) |
|  | Chapelle mémorial des guerres (Etreilles)                      |
|  | Passage de la 2e DB (Domalain)                                 |
|  | Statue du sacré coeur (Martigné Ferchaud)                      |
|  | Monument aux morts (Saint Malo)                                |

---

? Monument aux morts (Val d'Izé)

---

? Croix arménienne (Rennes)

---

? Stèle à la mémoire des 5 victimes du 16 juillet 1944 (Bais

---

? Monument à Jean Duval (La chapelle saint aubert)

---

## Avec le mot clé: Sculpture

---

? Niches murales (Saint Christophe des Bois)

---

? Statue du général de lariboisiere (Fougères)

---

? Fontaine (Fougères)

---

? Sculpture dans niche de l ancienne maison du meunier (Drouges)

---

? Château des pères - Parc des sculptures (Piré sur Seiche)

---

? Monument aux morts (Fougères)

---

? Monument aux morts (Saint Malo)

---

? Echos contre ciel (Fougères)

---

Tout fermer ×