

?

Bourgharré doit son nom à cette motte féodale.

Bourgbarre signifiant Bourg fortifié

Cette motte, châteaux-forts primitifs, est apparue au XI<sup>e</sup> ou fin X<sup>e</sup>, formées d'une "colline" artificielle sur laquelle était dressé un donjon de bois. Le tout était entouré de fortifications, douves et talus avec palissades de bois, et protégeait une cour attenante, elle-même fortifiée, où venait se réfugier la population en cas d'attaque.

A l'origine il y avait deux mottes, aujourd'hui une seule subsiste.

Cette motte mesure environ 6,70 mètres de hauteur et 10 à 14 mètres de diamètres à la base.

Elle est entourée sur trois côtés par une douve profonde de 2,25 mètres environ et large de 5 mètres. Du côté ouest, elle est bordée par une prairie inondable. A l'est, un talus semi-circulaire précédé d'un fossé constitue peut-être le reste de la deuxième motte.

La mairie a achetée le terrain et est en train de l'aménager

## Notation

Intérêt  
général

???

Marche  
d'approche

???

Difficulté  
d'Accès

???

Durée de la  
visite

???

Localisation

Grande région

Bretagne (53)

Ancienne région

Bretagne (53)

Département

Ille-et-Vilaine (35)

Commune

Bourgbarré (35032)

Coordonnées

47.99596,-1.6167

Système	Datum	notation	Définition	coordonnées X	coordonnées Y
Lambert 93	RGF93	D.d	EPSG:2154	6776238	355859
Lambert II+	NTF	D.d	EPSG:27572	2340387	305061
UTM Nord fuseau 30	WGS84	D.d	EPSG:32630	5316777	603195
Lambert II	NTF	D.d	EPSG:27572	2340387	305061
Peuso-mercator	WGS84	D.d	EPSG:3785	6106183	-179970
Latitude Longitude	WGS84	DMS	EPSG:4326	47°59'45.463"	-1°37'0.104"
Latitude Longitude	WGS84	D.d	EPSG:4326	47.9959619	-1.6166955

Ajouter un commentaire

Commentaires

Essentiel

?

Bourgbarré 35032

?

Châteaux, ouvrages militaires

?

47.99596,-1.6167

?

Administrateur local

?

christophe

?

378 Visites

Publié

Sunday 10 January 2021

Révisé










Sunday 10 January 2021

Proximité

?

Saint-Symphorien

0m

 Bourgbarré
115m
 Saint-Armel
2.61km
 Girouette (Saint Erblon)
2.94km
 Église Saint-Maximilien-Kolbe à Corps-Nuds
2.97km
 Corps-Nuds
3.01km
 Chanteloup
3.24km
 Saint-Erblon
3.67km
 Orgères
3.89km
 Vern-sur-Seiche
5.72km

**Dans la même commune**

 Motte féodale (Bourgbarre)
--

Tout fermer ×